

Кировское областное государственное общеобразовательное бюджетное  
учреждение «Средняя школа с углубленным изучением отдельных предметов  
пгт Санчурск»

**«Название улиц пгт Санчурск как отражение истории страны»**

Игошина Мария Александровна  
учащаяся 11 класса

пгт Санчурск -2017

## Оглавление

Введение.....	3
1.Методика исследования.....	5
2.Результаты исследования и их обсуждение.....	5
2.2.Названиеулиц пгт Санчурск как отражение истории страны.....	5
2.3.Годонимы пгт Санчурск.....	7
Выводы.....	10
Заключение.....	10
Список источников и использованной литературы.....	11
Приложение.....	12

## Введение

Ах улицы, единственный приют,  
Не для бездомных -  
Для живущих в городе.  
Мне улицы покоя не дают,  
Они мои товарищи и вороги.  
Мне кажется - не я по ним иду,  
А подчиняюсь, двигаю ногами,  
А улицы ведут меня, ведут,  
По заданной единожды программе.  
Программе переулков дорогих,  
Намерений веселых и благих.

*Геннадий Шпаликов*

Я горжусь улочками Санчурска, по которым хожу в школу, липами, украшающими улицы, деревянными домиками и купеческими каменными домами.

Гулять по улицам родного поселка вдвойне интересней, когда знаешь их историю.

Поселок Санчурск – один из старейших населенных пунктов Кировской области. В 2017 году ему исполнилось 433 года. Шло время, поселок строился, появлялись новые улицы.

«Если человек не любит старые дома, старые улицы, пусть даже и плохонькие, значит, у него нет любви к своему городу. Если человек равнодушен к памятникам истории своей страны, значит, он равнодушен к своей стране»[2], – эти слова Д.С. Лихачева подтолкнули нас оглянуться по сторонам и обратить внимание на наши улицы. И первый вопрос, который возник у нас: почему они так называются. Была выдвинута гипотеза: «В названиях улиц увековечена память о героических личностях, событиях и

датах, которые в истории страны имели значение». Так появилась тема исследования «Название улиц пгт Санчурск как отражение истории страны».

**Цель:** изучение названий улиц поселка городского типа Санчурск.

**Задачи:**

1. Определить общее количество улиц пгт Санчурск.
2. Проследить развитие топонимических названий.
3. Распределить названия улиц по темам.
4. Изучить историю возникновения отдельных улиц.

**Актуальность работы,** считаю, заключается в том, что знать историю заселения родного края через топонимику важно для нашего поколения. Человек, знающий свои «корни», уверенно будет чувствовать себя в настоящем. Данная работа для меня актуально еще потому, что в 2016 году мною подготовлен эколого-краеведческий путеводитель «Российская глубинка. Поселок городского типа Санчурск». Работа «Название улиц пгт Санчурск как отражение истории страны» станет приложением к путеводителю.

**Объект исследования:** улицы пгт Санчурск.

**Обзор литературных источников.** Топонимика тесно связана со многими науками. Известный исследователь А.И. Попов писал: «...Многие факты топонимики получают надлежащее объяснение только при привлечении весьма значительного и многообразного материала – лингвистического, исторического и географического» [Попов, 1995:С.24]. В Словаре русской ономастической терминологии Н. В. Подольская дано определение «Годóним или одóним - вид урбанонима - топоним для обозначения названий улиц, в том числе проспектов, бульваров, аллей, набережных, проездов, переулков, линий (один из типов улиц), шоссе (в черте города), тупиков. Широко используются в почтовых адресах для кодификации и нахождения объекта, расположенного в наземном пространстве». В телефонном справочнике Санчурского района за 2007 год на стр. 36-66 упоминается 43 годонима - улицы.

**Место и сроки проведения исследования:** пгт Санчурск, Санчурский исторический музей, апрель – октябрь 2017гг.

**Характеристика района исследования:** Город Царевосанчурск основан в 1584 году, до конца XVIII века - центр одноименного уезда. С 1797 года - заштатный город Иранского уезда. С 1929 года - поселок Санчурск, центр одноименного района. Расположен в юго-западной части Кировской области на р.Большая Кокшага (приток р.Волги), расстояние до областного центра около 270 км. Санчурск состоит из двух частей: основная часть на правом берегу реки Большой Кокшаги, заречная часть (пивзавод) на левом берегу. Расстояние между двумя частями равно примерно 2 км, на нём находится село Городище, которое неверно принимают за посёлок.

### **1.Методика исследования**

Во время работы над исследованием мною использован картографический метод - работа с картой пгт Санчурск и теоретический - чтение книг, телефонного справочника, СМИ. В процессе обработки информации делала сравнительный анализ данных. Анализ спутниковой карты пгт Санчурск (фото 1,2 приложения 1,2)и телефонного справочника[9] позволили выявить 53 улицы. Для уточнения данных по происхождению названий улиц, обратилась в архив администрации Санчурского района, где узнала, что систематизации по таким категориям как улицы, в архиве нет, а следовательно, необходим пересмотр протоколов по администрации пгт Санчурск. Просмотрела протоколы исполкома администрации п. Санчурск, а позднее Санчурской поселковой Думы с 1934 по 1985 годы. Документов о переименовании улиц в архиве не оказалось. Обратилась в Санчурский исторический музей с той же просьбой – посодействовать нам в поиске происхождения и значения названий улиц пгт Санчурск. В музее познакомилась с выдержками районных газет, в которых напечатаны распоряжения о переименовании отдельных улиц поселка.

### **2.Результаты исследования и их обсуждение.**

#### **2.1.Названиеулиц пгт Санчурск как отражение истории страны**

Почему возникло то или иное название улицы, по какому принципу образовались названия улиц, какие законы языка отразились в названиях – все

это изучает наука топонимика. Слово это греческого происхождения, сложное, состоит из слов: *topos*-«место» и *onyma*-«имя», то есть топонимика - наука об именах, названиях мест». Топонимика развивается в тесном взаимодействии с географией, историей, этнографией. Топонимического материал названий улиц -это годонимы. Годонимические названия пгт Санчурск образовались в разные времена, и их изучение открывает большие возможности по изучению истории поселка, в котором живет моя семья.

Сейчас в пгт Санчурск 53 улицы (см. Приложение 3). Их названия как главы повествования о наиболее значительных событиях и людях в истории города Царёвосанчурск, а ныне поселка городского типа Санчурск. Большинство названий связано с советским периодом истории нашего государства – СССР. В то время улицы называли в честь происходящих событий: Комсомольская, Октябрьская, Первомайская, Пионерская, Советская или выдающихся личностей: Кирова, Карла Маркса, Карла Либкнехта, Ленина, Розы Люксембург, Свердлова, Чапаева.

Такое событие, как Великая Отечественная война коснулось каждого жителя нашего поселка. С первого дня войны сотни санчурцев ушли на фронт. Четыре улицы носят имена Героев Советского союза (Вершинина, Жукова, Зевахина, Карташева), одна – имя полного кавалера орденов Славы (Корчагина).

Не остались без внимания русские писатели и поэты, это улицы: Горького, Лермонтова, Островского, Пушкина, Чернышевского.

Большую группу санчурских улиц составили улицы, названия которых связаны с хозяйственной деятельностью человека: Базовая, Заводская, Механизаторов, Энергетиков.

Особую группу составляют улицы, в названиях которых отражается природа: Зеленая, пер. Кедровый, Луговая, Полевая, Цветочная.

Названия 2 улиц даны в честь объектов гидросферы: Набережная, Озерная.

Так же можно отметить названия улиц, неклассифицированные по своему происхождению, например, улица Дружбы, улица Мира.

Таким образом, в истории присвоения названия улицам Санчурска чётко просматривается три этапа развития России:

I этап – послереволюционный;

II этап – Великая отечественная война;

III этап – современный.

## **2.2. Годонимы пгт Санчурск**

Одной из разновидностей городской топонимии являются названия улиц или годонимы. Впервые слово «улица» упомянуто в «Изборнике Святослава» 1076 года. Владимир Даль даёт своё определение: «Улица-простор меж двух порядков домов; полоса, проезд, дорога, оставляемая промеж рядами домов». Современные языковеды С.И. Ожегов и Д. Н. Ушаков слегка подкорректировали трактовку знаменитого русиста: «Улица-пространство между двумя рядами домов в населённых пунктах для проезда и прохода» [9].

Рассмотрим на примере отдельных улиц принципы образования годонимов пгт Санчурск:

1) названия, связанные с историческими событиями и праздниками:

-улица Победы – в честь Победы в Великой Отечественной войне;

-Первомайская улица - в честь Дня международной солидарности трудящихся (приложение 5);

-Октябрьская улица - в честь Октябрьской революции;

-Комсомольская улица - в честь комсомольского движения;

-Пионерская – в честь детского движения (приложение 6).

2)улицы, названия которых носят имена известных личностей, оставивших свой след в истории:

-улица Ленина – названа в честь В. И. Ленина, российского революционера, крупного теоретика марксизма, выдающегося советского политического и государственного деятеля, создатель РСДРП, главного организатора и

руководителя Октябрьской революции 1917 года в России, создателя первого в мировой истории социалистического государства (фото 11,12 приложения 9);

- улица Кирова названа в честь Сергея Мироновича Кирова, российского революционера, советского государственного и политического деятеля.
- улица Жукова – названа в честь Г. К. Жукова, советского полководца, Маршала Советского Союза (1943);
- улица Карла Либкнехта – названа в честь Карла Либкнехта, одного из основателей Коммунистической партии Германии (фото 10 приложения 8);
- улица Карла Маркса – названа в честь Карла Генриха Маркса, немецкого философа, социолога, экономиста, писателя, поэта, политического журналиста, общественного деятеля (приложение 5);
- улица Розы Люксембург, названа в честь Розы Люксембург, немецкого теоретика марксизма, влиятельной деятельницы немецкой и европейской революционной левой социал-демократии;
- улица Карташева – названа в честь Константина Яковлевича Карташева, участника Великой Отечественной войны, командира орудия 3-го гвардейского истребительно-противотанкового артиллерийского полка, старшего сержанта;
- улица Вершинина - названа в честь Главного маршала авиации К. А. Вершинина;
- улица Свердлова – названа в честь Я. М. Свердлова, российского политического и государственного деятеля, революционера, большевика, Члена ЦК РСДРП (фото 6 приложения 6);
- улица Урицкого - названа в честь М. С. Урицкого, российского революционного и политического деятеля;
- улица Корчагина– названа в честь А.Д.Корчагина, разведчика, полного кавалера Ордена Славы трёх степеней (фото 13 приложения 10);
- улица Зевахина – названа в честь М. С. Зевахина, военного лётчика, старшего лейтенанта Рабоче-крестьянской Красной Армии, участника Великой Отечественной войны, Героя Советского Союза;



- улица Чапаева – названа в честь В.И.Чапаева, участника Первой мировой и Гражданской войн, начдив Красной армии.

-улица Прохорова – названа в честь А. И. Прохорова, заслуженного врача Санчурской больницы;

-улица Чернышевского – названа в честь Н. Г. Чернышевского, русского философа-материалиста, революционера-демократа, энциклопедиста, теоретика критического утопического социализма, учёного, литературного критика, публициста и писателя;

-улица Циолковского - названа в честь основоположника теоретической космонавтики К. Э. Циолковского (фото 8 приложения 7);

3)улицы, названия которых носят имена великих писателей и поэтов:

-улица Горького - названа в честь Максима Горького, русского писателя, прозаика, драматурга (приложение 4);

-улица Лермонтова – названа в честь М. Ю. Лермонтова, русского поэта, прозаика, драматурга, художника (фото 9 приложения 8);

-улица Маяковского – названа в честь Владимира Владимировича Маяковского, русского советского поэта;

-улица Островского – названа в честь А. Н. Островского, русского драматурга, члена-корреспондента Петербургской академии наук;

-улица Пушкина – названа в честь Александра Сергеевича Пушкина, русского поэта, драматурга и прозаика [7];

4)улицы, в названиях которых отразились особенности их географического положения:

-Школьная улица - расположена рядом со средней Санчурской школой;

-Луговая улица- расположена рядом с заливными лугами;

-Озерная улица – расположена в окрестностях озера;

-Набережная улица – расположена недалеко от берега реки Большая Кокшага;

-Южная улица – расположена в южной части посёлка;

5)улицы, в названиях которых отразились особенности их положения относительно промышленных или иных объектов, созданных человеком:

-Базовая улица -расположена около торговой базы РАЙПО;

- Заводская улица – расположена в районе маслозавода;
- улица Механизатор – находится в районе передвижной мелиоративной механизированной колонны;
- улица Энергетиков – находится в районе электрических сетей;
- Яранская улицы расположена по автомобильной дороге на город Яранск.

Рассмотренные выше топонимы несут географическую информацию, поскольку они локализует географический объект в пространстве; историческую информацию, поскольку они сообщают об исторических причинах возникновения имени; языковую информацию, т.к. топоним является бесценным, иногда единственным свидетельством языка прошлых эпох.

### **Выводы**

И в соответствии с целью работы были реализованы следующие задачи:

- определила общее количество улиц пгт Санчурск - 53;
- проследила развитие топонимических названий;
- распределила названия улиц по 5-ти темам и 3-м этапам;
- изучила историю возникновения отдельных улиц.

Познакомившись с названиями улиц, предположила, что в этих названиях отражены: героическое прошлое пгт Санчурск и нашей страны; имена выдающихся людей; названия, связанные с особенностями географического положения поселка. Выяснила, что наиболее часто встречаются улицы, которые названы в честь выдающихся людей - 41,5 %, что подтверждает мою гипотезу: «В названиях улиц увековечена память о героических личностях, событиях и датах, которые в истории страны имели значение».

### **Заключение**

Название – «визитная карточка» улицы, площади. Это – своеобразный памятник той эпохи, в которую оно возникло. На сегодняшний день существует официальный список названий улиц моего поселка. Этот список пестрит многообразием имён различных выдающихся деятелей истории и культуры, напоминает нам о великих событиях, ушедших в историю. К удивлению,

небольшое количество годонимов (названий улиц) Санчурска отображает разные периоды истории страны, природную среду, развитие хозяйства. Разгадывать истории знакомых с детства названий улиц - это сложное, но интересное дело. Конечно, требуется уточнение и серьезного исследования, но собирать названия наших мест мне очень понравилось, особенно, если есть какая-то своя история названия.

Данная работа имеет большое значение, так как содержит краеведческий материал, связанный с топонимикой пгт Санчурск. В работе собраны теоретические сведения о происхождении названий улиц Санчурска. Практическая значимость данной работы заключается в использовании её на уроках литературного, географического и исторического краеведений.

Материал будет интересен для пополнения экспозиции Санчурского исторического музея. Перспективой работы является создание словаря годонимов пгт Санчурск.

#### **Список источников и использованной литературы**

1. Лихачев Д.С. Письма о добром. –СПб.:Издательство «Logos», 2007.-256с.
2. Материалы Санчурского исторического музея.
3. Подольская Н. В. Словарь русской ономастической терминологии / Отв. ред. А. В. Суперанская. — Изд. 2-е, перераб. и доп. — М.: Наука, 1988. - 192с.
4. Попов А.И. Географические названия (введение в топонимику). - Л.-М.: Наука, 2005. – 181 с.
5. Телефонный справочник. Санчурский район. -ОАО Кировская типография, 2007, 79с.
6. <http://mapsrussian.ru/sanchursk-map-online.html>
7. <http://Wikipedia.Org>
8. <http://mapdata.ru/kirovskaya-oblast/sanchurskiy-rayon/poselok-gorodskogo-tipa-sanchursk/ulicy>
9. <http://tolkslovar.ru/u1586.html>
10. <http://photogoroda.com/foto-49044-yubilejnaya.html>

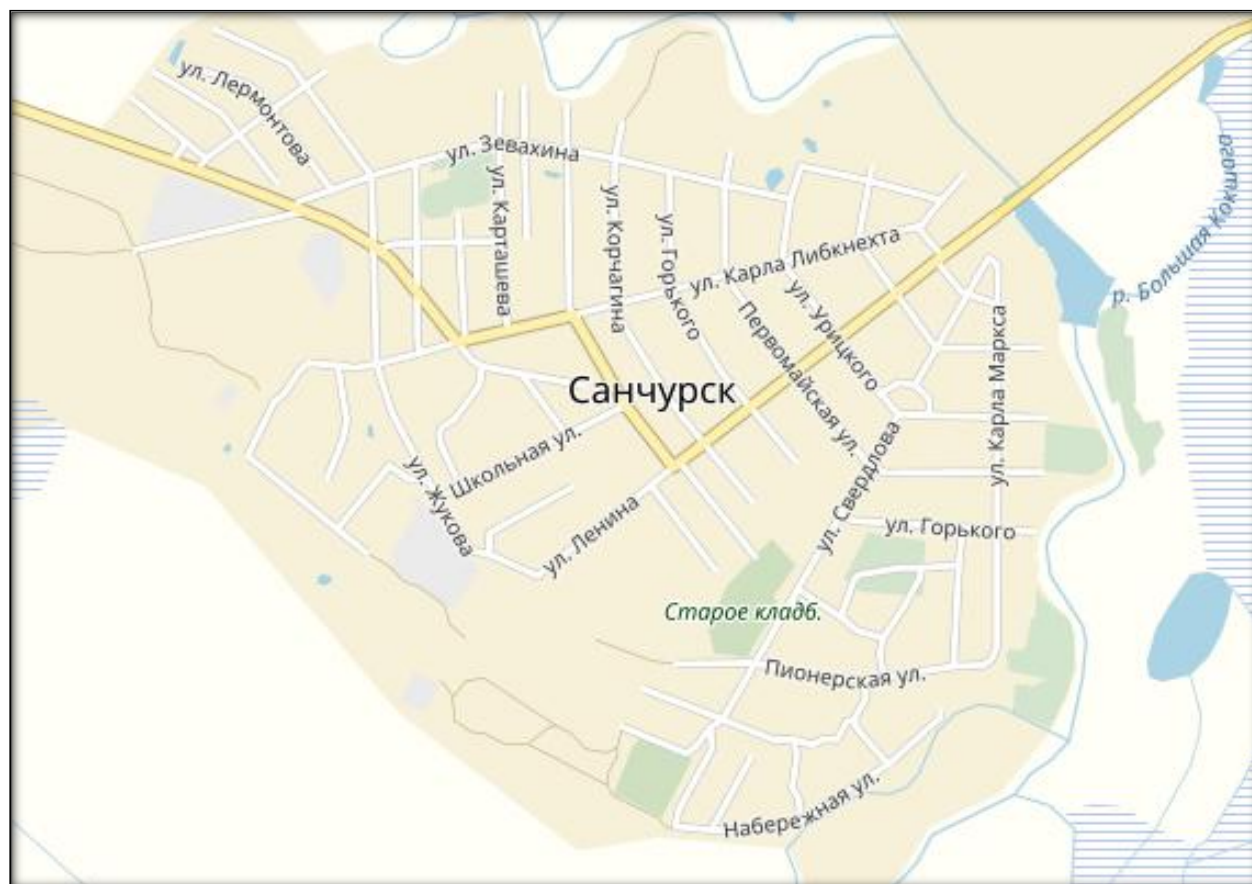


Фото 1. Карта пгт Санчурск с указанием некоторых улиц.  
Основная часть на правом берегу реки Большой Кокшаги.

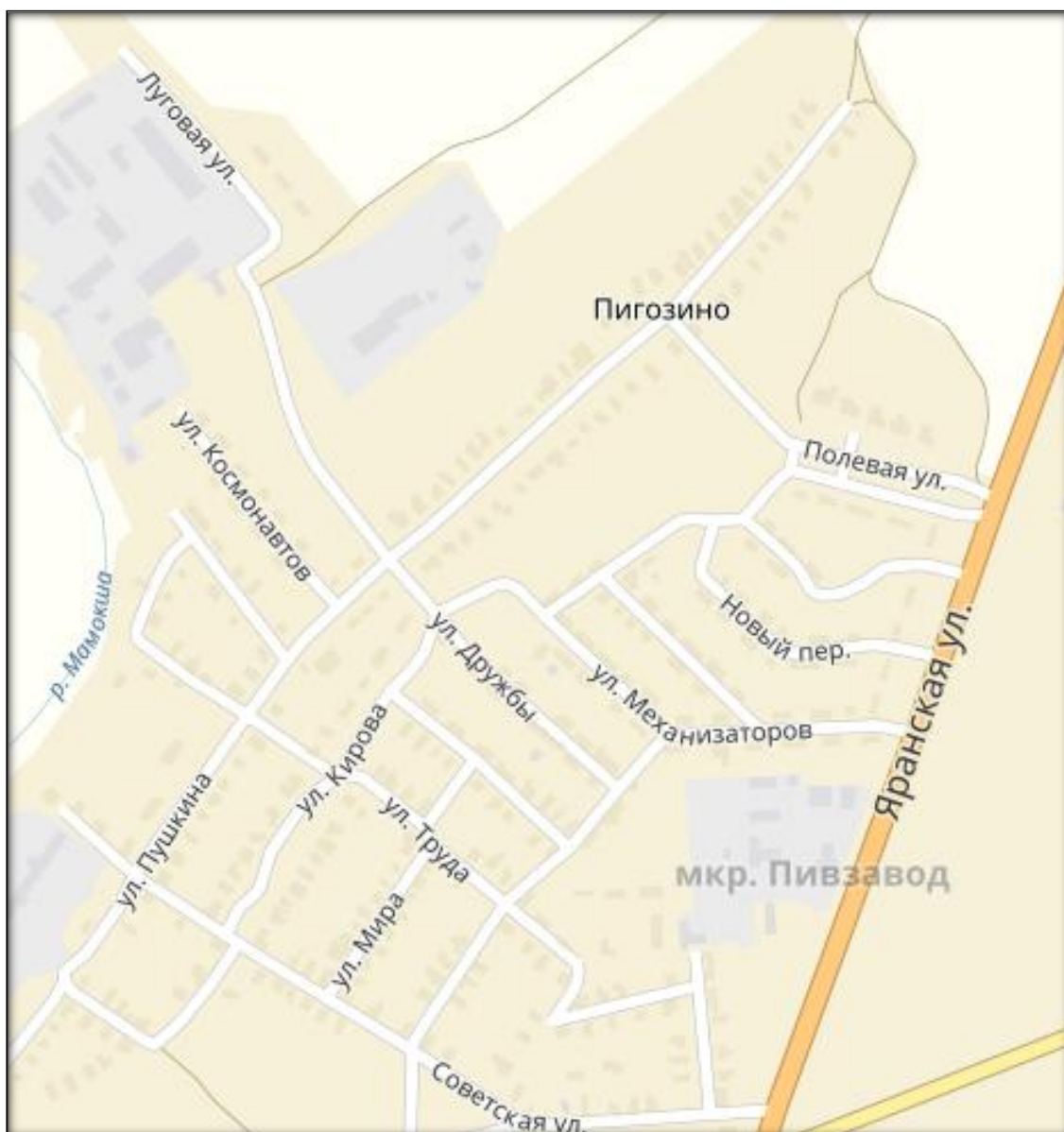


Фото 2. Карта пгт Санчурск с указанием некоторых улиц. Заречная часть (пивзавод) на левом берегу реки Б.Кокшага.

Алфавитный список

улиц пгт Санчурск Кировской области

- |                       |                        |                       |
|-----------------------|------------------------|-----------------------|
| 1. Базовая улица      | 20.Луговая улица       | 38.Улица Свердлова    |
| 2. Улица Вершинина    | 21.Улица Маяковского   | 39.Улица Силина       |
| 3. Улица Горького     | 22.Улица Механизаторов | 40.Советская улица    |
| 4. Улица Дружбы       | 23.Улица Мира          | 41.Улица Труда        |
| 5. Улица Жукова       | 24.Мирный переулок     | 42.Улица Урицкого     |
| 6. Заводская улица    | 25.Молодежная улица    | 43.Цветочная улица    |
| 7. Улица Зевахина     | 26.Набережная улица    | 44.Улица Циолковского |
| 8. Зеленая улица      | 27.Новый переулок      | 45.Улица Чапаева      |
| 9. Улица Калинина     | 28.Озерная улица       | 46.Улица              |
| 10.Улица Карла        | 29.Октябрьская улица   | Чернышевского         |
| Либкнехта             | 30.Улица Островского   | 47.Школьная улица     |
| 11.Улица Карла Маркса | 31.Первомайская улица  | 48.Школьный переулок  |
| 12.Улица Карташева    | 32.Пионерская улица    | 49.Улица Энергетиков  |
| 13.Кедровый переулок  | 33.Улица Победы        | 50.Улица Энтузиастов  |
| 14.Улица Кирова       | 34.Полевая улица       | 51.Юбилейная улица    |
| 15.Комсомольская      | 35.Улица Прохорова     | 52.Южная улица        |
| улица                 | 36.Улица Пушкина       | 53.Яранская улица     |
| 16.Улица Корчагина    | 37.Улица Розы          |                       |
| 17.Улица Космонавтов  | Люксембург             |                       |
| 18.Улица Ленина       |                        |                       |
| 19.Улица Лермонтова   |                        |                       |



Фото 3. Вид на улицу им. М. Горького.



Фото 4. Перекресток улиц Первомайской и Карла Маркса.





Фото 5. Улица Пионерская.



Фото 6. Перекресток улиц Свердлова и Зеленой.



Фото 7. Улица Юбилейная.



Фото 8. Улица им. К.Э.Циолковского.




Фото 9. Улица им. М.Ю. Лермонтова.




Фото 10. Улица им. Карла Либкнехта.



Фото 11,12. Центральная улица пгт Санчурск - улица им. В.И. Ленина.





Фото 13. Улица им.А.Корчагина, уроженца д.Баимово Санчурского района.